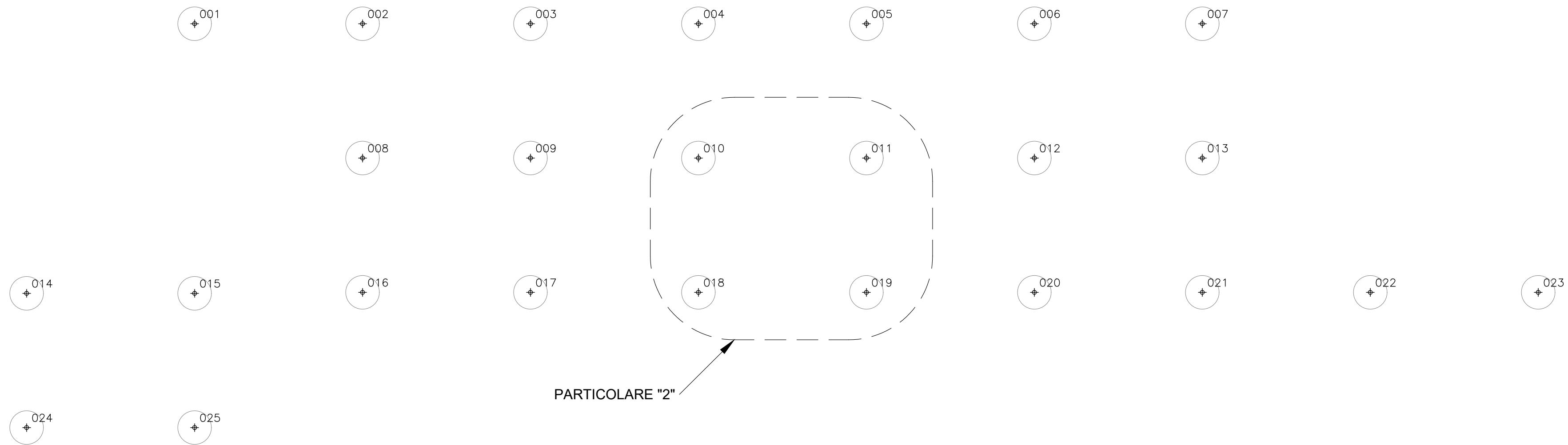
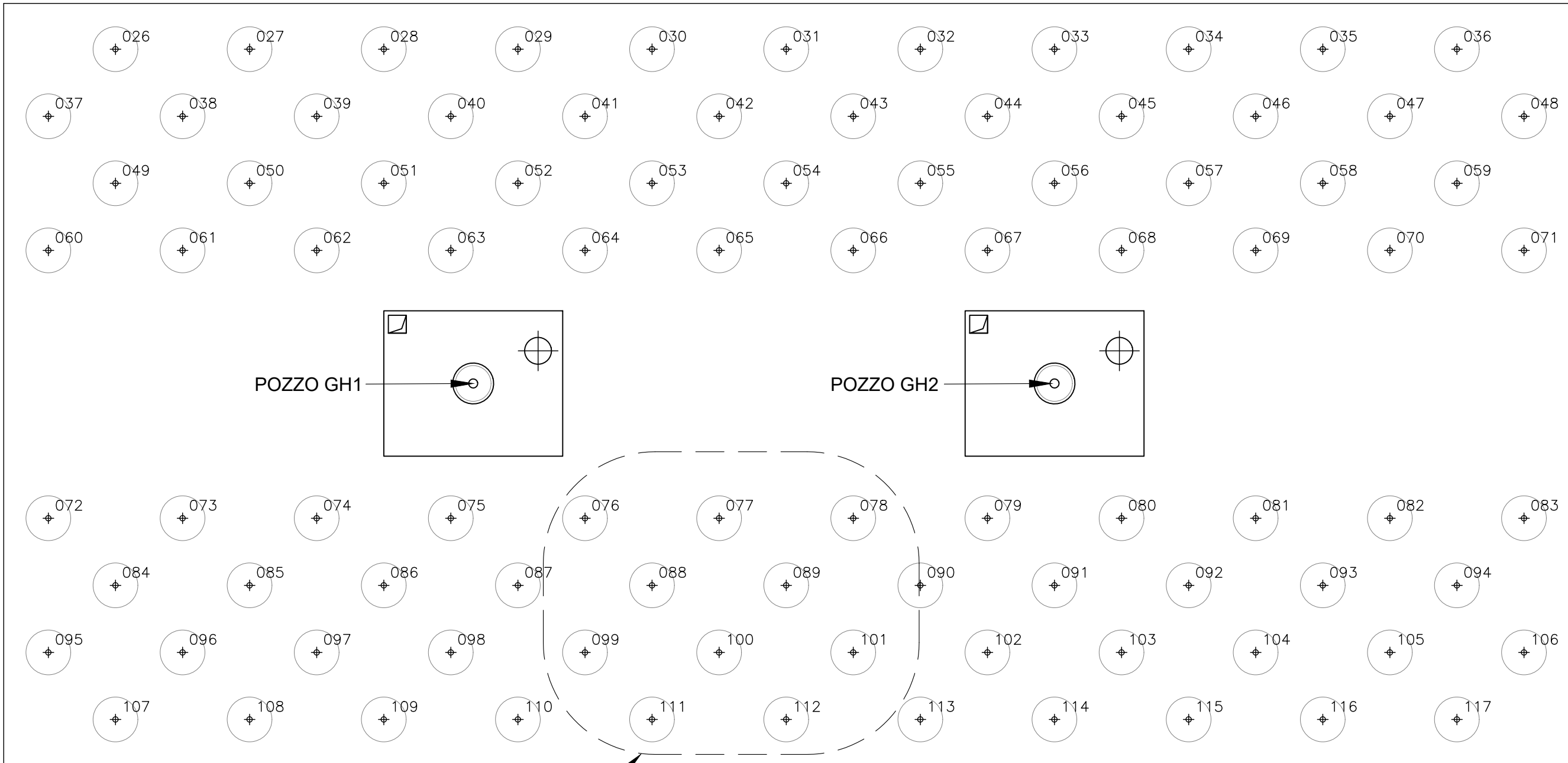


PLANIMETRIA INDIVIDUAZIONE PALI

Scala 1:100

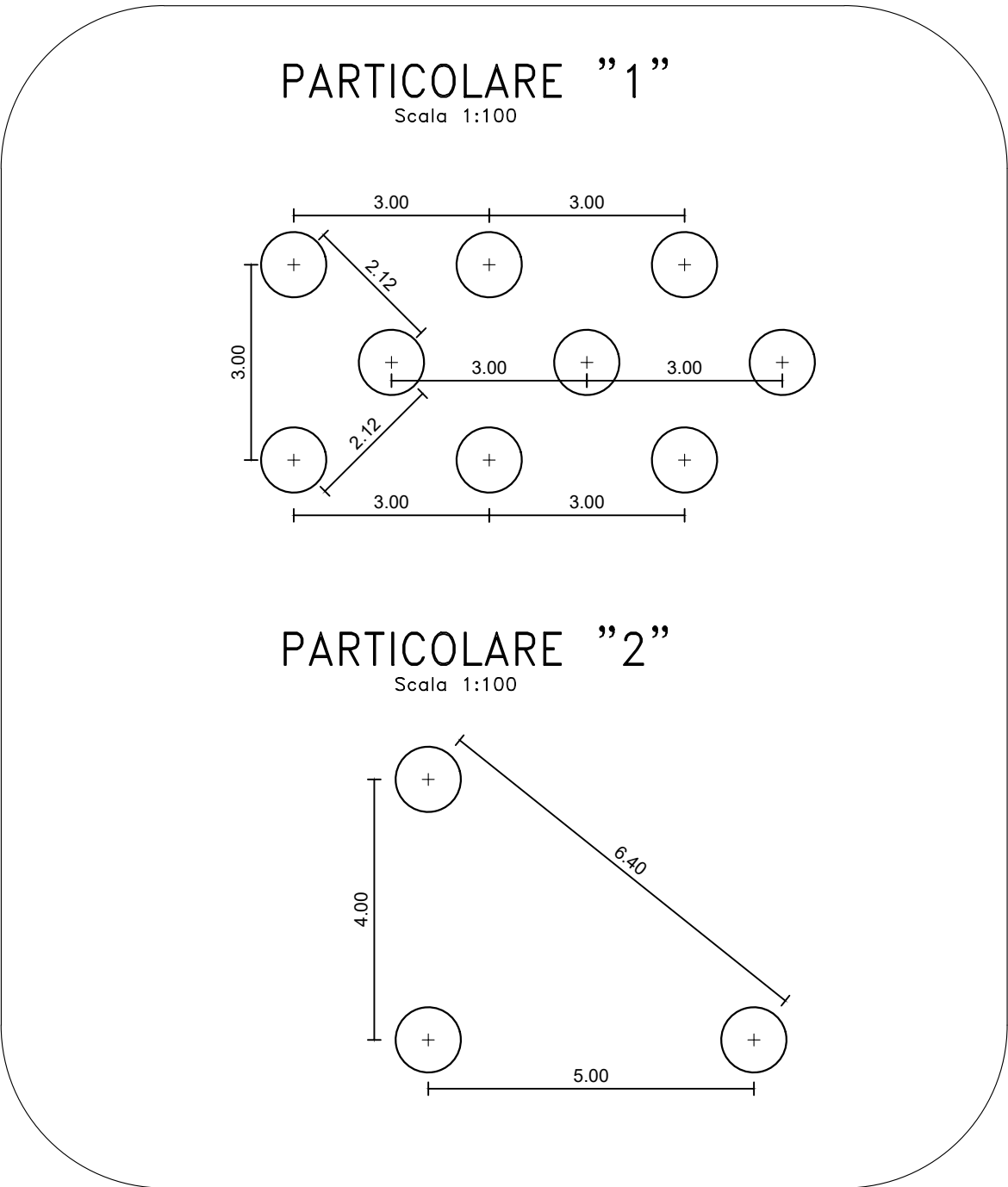


COORDINATE PALI		
N°PUNTO	Posizione X	Posizione Y
001	270262.1798	4955619.1066
002	270267.0279	4955617.8832
003	270271.8759	4955616.6599
004	270276.7239	4955615.4365
005	270281.5720	4955614.2132
006	270286.4200	4955612.9898
007	270291.2680	4955611.7665
008	270266.0492	4955614.0048
009	270270.8972	4955612.7814
010	270275.7453	4955611.5581
011	270280.5933	4955610.3348
012	270285.4413	4955609.1114
013	270290.2894	4955607.8881
014	270255.3674	4955612.5451
015	270260.2154	4955611.3218
016	270265.0705	4955610.1264
017	270269.9186	4955608.9030
018	270274.7666	4955607.6797
019	270279.6146	4955606.4563
020	270284.4627	4955605.2330
021	270289.3107	4955604.0097
022	270294.1587	4955602.7863
023	270299.0068	4955601.5630
024	270254.3887	4955608.6667
025	270259.2368	4955607.4433
026	270278.3456	4955599.7389
027	270281.2544	4955599.0049
028	270284.1632	4955598.2709
029	270287.0720	4955597.5369
030	270289.9809	4955596.8029
031	270292.8897	4955596.0689
032	270295.7985	4955595.3349
033	270298.7073	4955594.6009
034	270301.6161	4955593.8669
035	270304.5250	4955593.1329
036	270307.4338	4955592.3988
037	270276.5242	4955598.6515
038	270279.4330	4955597.9175
039	270282.3418	4955597.1835
040	270285.2506	4955596.4495
041	270288.1594	4955595.7155
042	270291.0683	4955594.9815
043	270293.9771	4955594.2475
044	270296.8859	4955593.5135
045	270299.7947	4955592.7795
046	270302.7036	4955592.0454
047	270305.6124	4955591.3114
048	270308.5212	4955590.5774
049	270277.6116	4955596.8301
050	270280.5204	4955596.0961
051	270283.4292	4955595.3621
052	270286.3380	4955594.6281
053	270289.2469	4955593.8941
054	270292.1557	4955593.1601
055	270295.0645	4955592.4260
056	270297.9733	4955591.6920
057	270300.8821	4955590.9580
058	270303.7910	4955590.2240
059	270306.6998	4955589.4900



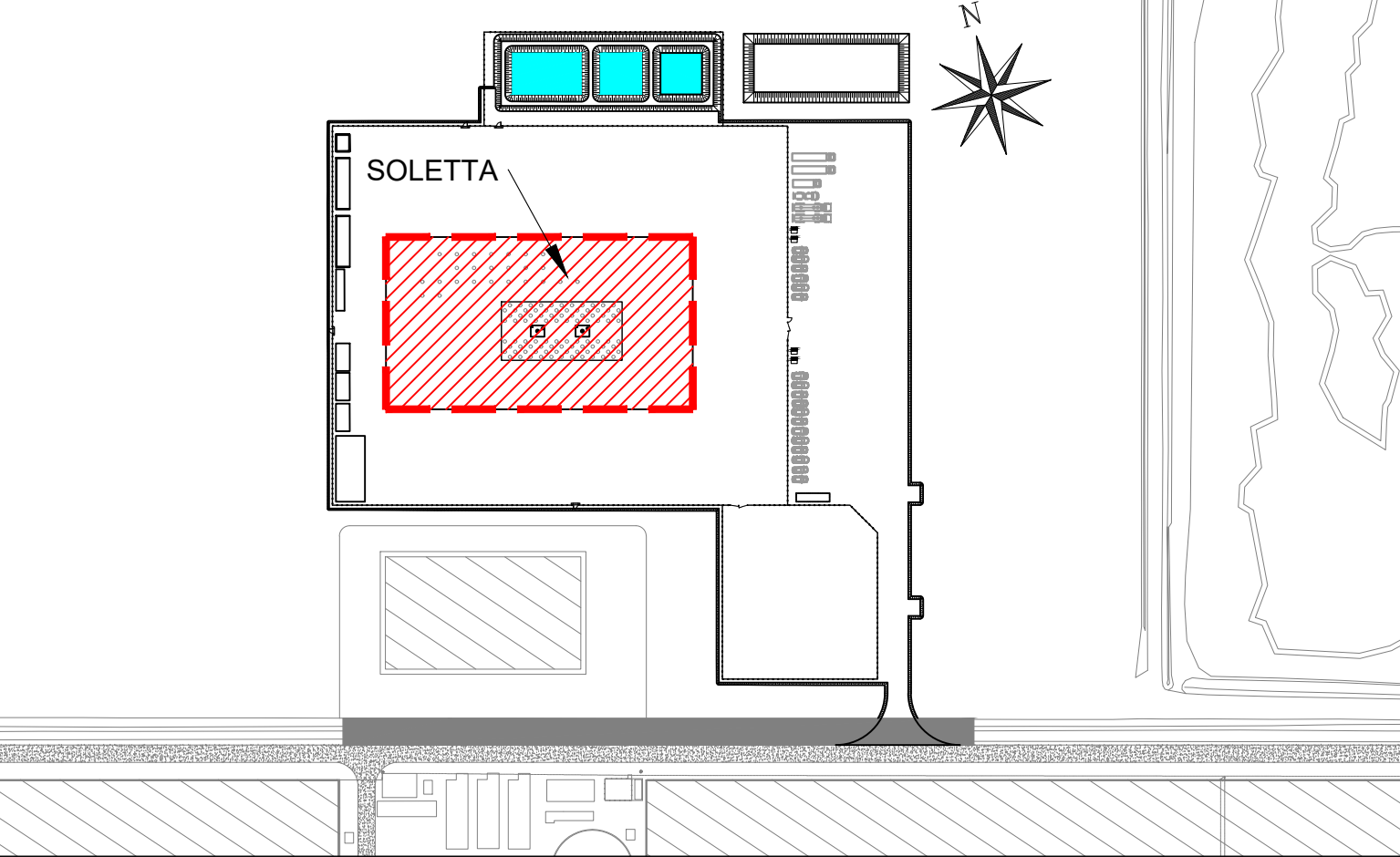
060	270275.7902	4955595.7427
061	270278.6990	4955595.0087
062	270281.6078	4955594.2747
063	270284.5166	4955593.5407
064	270287.4254	4955592.8066
065	270290.3343	4955592.0726
066	270293.2431	4955591.3386
067	270296.1519	4955590.6046
068	270299.0607	4955589.8706
069	270301.9695	4955589.1366
070	270304.8784	4955588.4026
071	270307.7872	4955587.6686
072	270274.3245	4955589.9342
073	270277.2333	4955589.2001
074	270280.1421	4955588.4661
075	270283.0509	4955587.7321
076	270285.9597	4955586.9981
077	270288.8686	4955586.2641
078	270291.7774	4955585.5301
079	270294.6862	4955584.7961
080	270297.5950	4955584.0621
081	270300.5038	4955583.3281
082	270303.4127	4955582.5941
083	270306.3215	4955581.8601
084	270275.4119	4955582.1127
085	270278.3207	4955581.3787
086	270291.2295	4955586.6447
087	270284.1383	4955585.9107
088	270287.0471	4955585.1767

089	270289.9560	4955584.4427
090	270292.8648	4955583.7087
091	270295.7736	4955582.9747
092	270298.6824	4955582.2407
093	270301.5912	4955581.5067
094	270304.5001	4955580.7727
095	270273.5905	4955587.0253
096	270276.4993	4955586.2913
097	270279.4081	4955585.5573
098	270282.3169	4955584.8233
099	270285.2257	4955584.0893
100	270288.1346	4955583.3553
101	270291.0434	4955582.6213
102	270293.9522	4955581.8873
103	270296.8610	4955581.1533
104	270299.7698	4955580.4193
105	270302.6787	4955579.6853
106	270305.5875	4955578.9513
107	270274.6779	4955585.2039
108	270277.5867	4955584.4699
109	270280.4955	4955583.7359
110	270283.4043	4955583.0019
111	270286.3131	4955582.2679
112	270289.2220	4955581.5339
113	270292.1308	4955580.7999
114	270295.0396	4955580.0659
115	270297.9484	4955579.3319
116	270300.8572	4955578.5979
117	270303.7661	4955577.8639



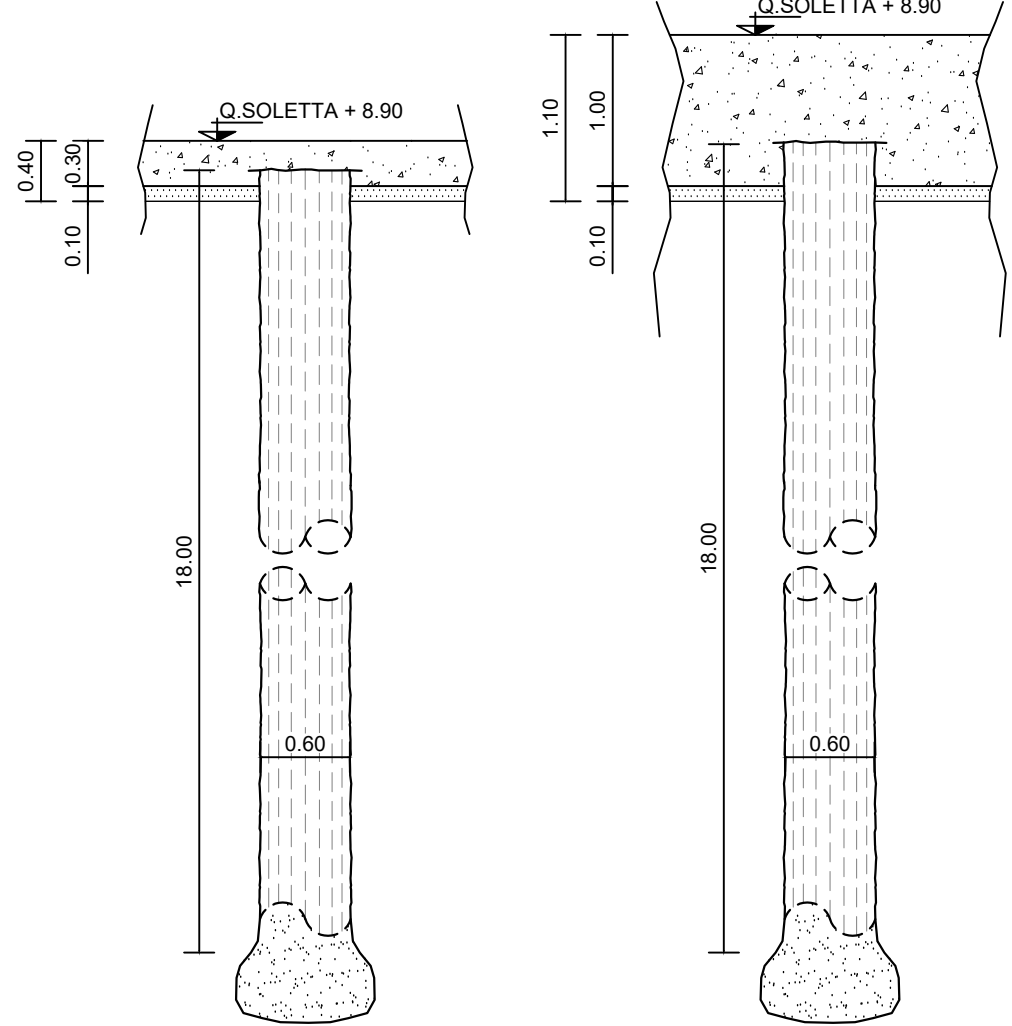
PLANIMETRIA DI INQUADRAMENTO

scala 1:2000



PALO TIPO FRANKI

scala 1:50



PROVVEDIMENTO AUTORIZZATORIO
UNICO REGIONALE - (PAUR)

PROGETTO GEOTERMICO
OSTELLATO

PROGETTISTI, OGNUNO NELL'AMBITO DELLE PROPRIE COMPETENZE

03								
02								
01								
00	02/04/26	PRIMA EMISSIONE	T.B.F.	P.D.	F.B.			
REV	DATA	NOTE	PROD	CONTR	APPR			
COMMITTENTE:			PROGETTISTA:					
Via delle Serre 1 44020 - Ostellato (FE) P.IVA:02116550381 +39 0471 324210			Geom. Firenze Bergamaschi Via P.G. Mazzoni, 7 - 43012 Fontanelletto (PR) f.bergamaschi@efi-eng.it Dott. Ing. Claudio Magnani Strada dell'Isolotta 7/c loc. Castell'Alcaldi 43017 San Secondo P.se (PR) ing.magnani@gmail.com					
DENOMINAZIONE ELABORATO:								
STRUTTURE FONDAZIONI SPECIALI - TRACCIAMENTO E CARENTERIA								
NUMERO DOCUMENTO:		TAV:	Scala:	Commissa:				
TAV-CW-39		di	VAR.					
Ubicazione:		Revisione:	Data:					
San Giovanni di Ostellato (FE)		00	02/04/2026					